

ΥΠΟΜΝΗΜΑ

υποτιμωμένη κατάσταση:

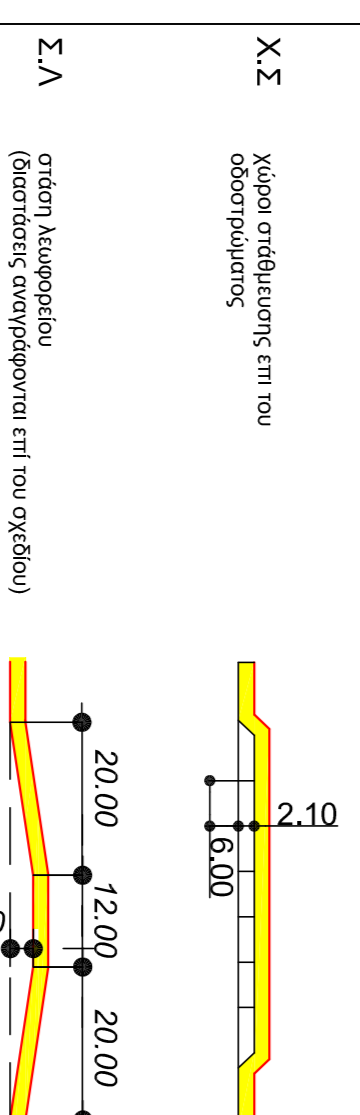
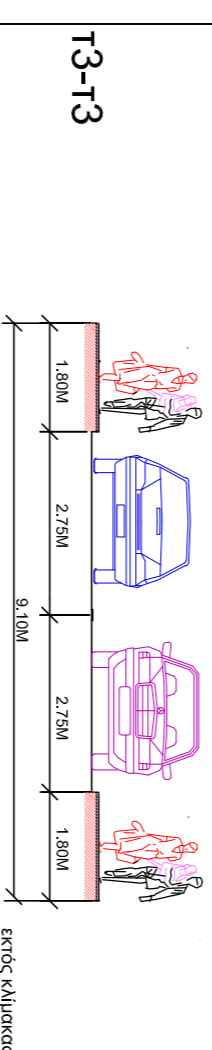
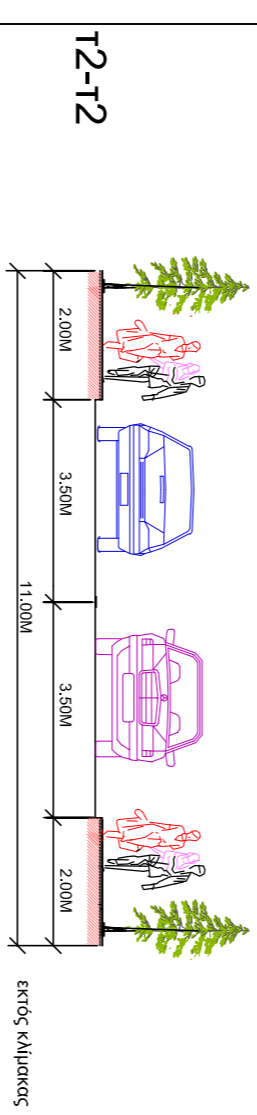
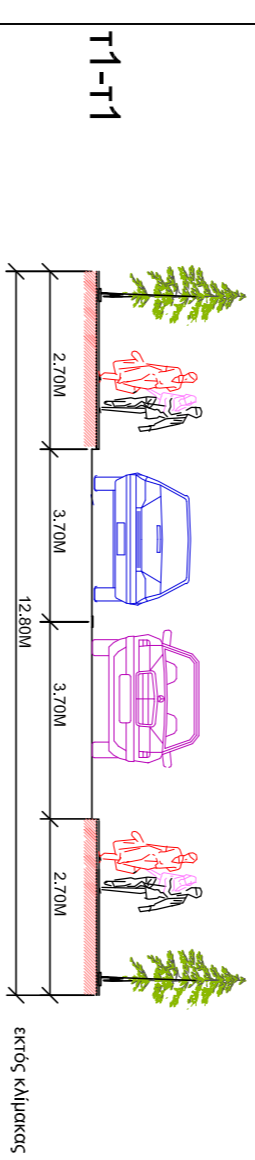
- Ισοστάσι
- Ενεργειακός όριος
- Οδοστρώμα
- Σέλιον
- Παράρτησι
- Τόπος
- Χωματόδρομος
- Οδοκατάσκευος
- Κτίριο
- Πρασινάδα ΑΗΚ
- Πρασινάδα ΑΤΗΚ
- Εισόδος-έξοδος κοινότητας

Προτεινόμενες Ρυθμίσεις:

- Υπομνημωτικές / Προτεινόμενες οδοί δικτύου
- Μακροστρώματα πρόσδεσμου
- Προτεινόμενος κύβος οδόστρωσης
- Βάθρσιον τριζών / τριπύλου zebra
- Κατεύθυνση κυκλοφορίας

ψ Σημείο τερματισμού νέων κατασκευών με τρόπο που να επιβληθεί/συνταί με την επιτομή κατάσταση
Όλες οι διαστάσεις είναι σε μέτρα.
Όλα τα τόξα στροφής θα είναι αριστερά (R) ή δεξιά (L) όπου αναγράφεται διαφορετικά.

ΤΥΠΙΚΕΣ ΤΟΜΕΣ



<p>ΚΥΠΡΙΑΚΗ ΔΗΜΟΚΡΑΤΙΑ ΥΠΟΥΡΓΕΙΟ ΕΣΤΕΡΙΚΩΝ ΤΜΗΜΑ ΠΟΛΕΟΔΟΜΙΑΣ ΚΑΙ ΟΙΚΗΣΕΩΣ ΛΕΥΚΟΣΙΑ</p>			
<p>Έργο: ΡΥΘΜΙΣΤΙΚΟ ΣΧΕΔΙΟ ΤΟΥ ΔΡΟΜΟΥ ΠΡΟΣΒΑΣΗΣ ΠΡΟΣ ΤΟΝ ΠΥΡΗΝΑ ΤΟΥ ΧΩΡΙΟΥ ΦΑΣΟΥΛΙΑ</p>			
Υπεύθυνος Μελέτης:	M. Κυριακίδης	Μελέτη Σχέδιο:	M. Ηροδότου
Εγκρίτης:	M. Κυριακίδης	Εγκρίση:	Xρ. Κτυπίδης
Σχετικός Φορέας/Αν. Επιτροπή:	Αρ. Σχέδιο:	Ημερομηνία / Ισοστάσις:	Κλίμακα:
ΛΥΦΑΣΟΥΛΙΑ	Αυθαιτούμενη	16/04/2012	1:5000
		RF-FASOULA-1	Αρ. Φακέλου: 01/02